


































Clé	Valeur	Élément	Commentaire	Représentation	Photo
Routes					
These are the principal tags for the road network. They range from the most to least important.					
highway	motorway		<p>Autoroute</p> <p>Par défaut : <code>lanes=2</code> (par direction), <code>maxspeed=130</code></p> <p>Ajouter <code>ref=A xx</code></p> <p>+ <code>oneway=yes</code></p> <p>+ <code>int_ref=E xx</code> si applicable. Voir aussi le Wikiproject E-road network</p> <p>+ <code>name=*</code> (par ex. "Autoroute du Soleil") (optionnel)</p> <p>+ <code>maxspeed=*</code> si \lt 130 (optionnel)</p> <p>+ <code>lanes=*</code> si \lt 2 (optionnel)</p> 		<ul style="list-style-type: none">  
highway	trunk		<p>Voie rapide ou voie express. Voie ayant les caractéristiques d'une autoroute. En général, une 2x2 voies avec séparation centrale.</p> <p>Par défaut : <code>lanes=2</code>, <code>maxspeed=110</code> (sauf périph. Paris: 80km/h)</p> <p>Ajouter <code>ref=N xx</code> ou <code>ref=D xx</code></p> <p>+ <code>oneway=yes</code></p> <p>+ <code>maxspeed=*</code> si \lt 110 (optionnel)</p> <p>+ <code>lanes=*</code> si \lt 2 (optionnel)</p> 		<ul style="list-style-type: none">  















<p>highway</p>	<p>primary</p>		<p>Route majeure reliant des grandes villes. En France cela correspond à des routes nationales, des grandes routes départementales ou des artères principales en ville Par défaut : <code>lanes=2, maxspeed=50</code> (agglomération) ou <code>maxspeed=90</code> (hors agglo.) Ajouter <code>ref=N xx</code> ou <code>ref=D xx</code> + <code>name=* nom de rue</code> (en agglomération) ou <code>nom de route</code> (hors agglo.) s'il existe (optionnel)</p>		<ul style="list-style-type: none"> •  • 
<p>highway</p>	<p>secondary</p>		<p>Route faisant partie du réseau national sans être une "primary". En France cela correspond a des départementales ou des rues importantes en ville mais pas assez pour mériter "primary" Par défaut : <code>lanes=2, maxspeed=50</code> (agglomération) ou <code>maxspeed=90</code> (hors agglo.) Ajouter <code>ref=D xx</code> + <code>name=* nom de la rue</code> (agglomération) ou <code>nom de route</code> (hors agglo.) s'il existe (optionnel)</p>		<ul style="list-style-type: none"> •  • 
<p>highway</p>	<p>tertiary</p>		<p>Route reliant des villages ou des quartiers a l'intérieur des villes. En France cela correspond à des petites routes ou des rues présentant un trafic de transit inférieur à une "secondary" entre zones résidentielles, commerciales, industrielles, etc Par défaut : <code>lanes=2, maxspeed=90</code> ou <code>maxspeed=50</code> Ajouter <code>ref=D xx</code> (ou <code>ref=C xx</code>) + <code>name=* nom de la rue</code> (agglomération) ou <code>nom de route</code> (hors agglo.) s'il existe (optionnel)</p>		<ul style="list-style-type: none"> •  • 

highway	unclassified		<p>Voie de desserte locale, sans trafic de transit, ni en zone résidentielle (par ex. en zone commerciale, industrielle, hôpital, petite route de campagne, etc).</p> <p>Ne pas confondre avec <code>highway=road</code> utilisé pour les routes dont la catégorie "highway" est inconnue</p>		<ul style="list-style-type: none">  
highway	residential		<p>Route de desserte ou à l'intérieur d'une zone résidentielle qui n'a pas de nomenclature spécifique.</p> <p>Par défaut: <code>maxspeed=50</code> en agglomération Ajouter <code>maxspeed=*</code> si ≤ 50 ou si hors-agglomération</p>		<ul style="list-style-type: none">  
Routes de liaison					
highway	motorway_link		<p>Bretelle d'accès ou de sortie d'une autoroute</p> <p>Par défaut : <code>lanes=1</code> Ajouter <code>oneway=yes</code> + <code>maxspeed=* (optionnel)</code> Voir <code>highway=motorway_junction</code> ci-dessous pour le numéro de sortie</p>		<ul style="list-style-type: none"> 

highway	trunk_link		<p>Voie d'accès à une voie rapide ou voie express</p> <p>Par défaut : <code>lanes=1</code> Ajouter <code>oneway=yes</code> + <code>maxspeed=*</code> Voir <code>highway=motorway_junction</code> ci-dessous pour le numéro de sortie</p>		
highway	primary_link		<p>Voie d'accès à une route "primary"</p> <p>Ajouter <code>oneway=yes</code> si sens unique + <code>lanes=*</code> (optionnel)</p>		
highway	secondary_link		<p>Voie d'accès à une route "secondary"</p> <p>Ajouter <code>oneway=yes</code> si sens unique + <code>lanes=*</code> (optionnel)</p>		
highway	tertiary_link		<p>Voie d'accès à une route "tertiary". Les routes de liaison conduisant à une route tertiaire de / vers une route tertiaire ou vers une route de classe inférieure.</p>		
Types de routes spéciales					

highway	living_street		<p>Zone de rencontre, parfois appelée 'cour urbaine' ou, en Belgique, 'zone piétonne'. Voie goudronnée ou pavée en zone d'habitation où les piétons ont priorité absolue et n'ont pas l'obligation de circuler sur les trottoirs.</p> <p>Par défaut : maxspeed=20</p>		
highway	service	 	<p>Route d'accès à un bâtiment unique, site industriel, plage, camping, à l'intérieur d'un grand parking, une allée, etc.</p> <p>Ajouter service=parking_aisle/driveway/alley (optionnel) + access=* si l'accès est restreint (privé ou riverains)</p>		
highway	pedestrian	 	<p>Rue piétonne. Rue réservée principalement ou exclusivement aux piétons en ville, en zone commerçante ou résidentielle. L'accès aux véhicules motorisés n'est autorisé que pour des périodes très limitées de la journée.</p> <p>Pour créer une place piétonne faire une trace fermé et Ajouter area=yes</p>		
highway	track		<p>Chemin carrossable en principe sans revêtement (chemin rural, agricole, forestier, d'exploitation...)</p> <p>Ajouter tracktype=1..5 (optionnel)</p>		<ul style="list-style-type: none"> •  • 














highway	bus_guideway		Voie réservée aux bus guidés (par rail, trottoirs, systèmes optique ou radio). Pour les voies réservées aux bus simples, utiliser <code>access=no</code> , <code>psv=yes</code> .		
highway	escape		Voie d'urgence située sur le côté dans les longues descentes pour que les camions et autres véhicules puissent s'arrêter en toute sécurité après une rupture de freins.	Rendu pas encore décidé mais une ligne à damiers rouges et blancs a été proposée.	
highway	raceway		Piste de circuit automobile/moto.		
highway	road		Route ou voie dont la classification est inconnue. Permet d'ajouter une route sans en connaître la nature exacte (imagerie satellite, cadastre).		
highway	busway		A dedicated roadway for bus rapid transit systems		
Chemins					














highway	footway		Voie réservée aux piétons (en général par une signalisation particulière). Ajouter <code>bicycle=yes</code> si les vélos sont autorisés		
highway	bridleway		Chemin pour cavaliers.		
highway	steps		Escaliers		
highway	corridor		For a hallway inside of a building.		
highway	path		Chemin non carrossable, non spécifique ou partagé pour divers usages.		
When sidewalk/crosswalk is tagged as a separate way					











footway	sidewalk		Voie réservée aux piétons (en général par une signalisation particulière). Ajouter <code>bicycle=yes</code> si les vélos sont autorisés		
footway	crossing		Passage piéton Ajouter <code>crossing=*</code> en option		
Lorsque le trottoir (ou la chaussée) est taggué(e) sur la chaussée principale (Voir Trottoirs)					
sidewalk	both left right no		Specifies that the highways has sidewalks on both sides, on one side or no sidewalk at all		
Lorsque la piste cyclable est dessinée en tant que sa propre voie (Voir Cyclisme)					
highway	cycleway		Piste cyclable. Ajouter <code>foot=yes</code> si les piétons sont autorisés/tolérés		
Lorsque la piste cyclable est taguée sur la chaussée principale (Voir Cyclisme)					
cycleway	lane		Bande cyclable. Voie qui se trouve à l'intérieur de la chaussée.		










cycleway	opposite		Double sens cyclable. Voie avec <code>oneway=yes</code> où il est permis de faire du vélo dans les deux directions (seulement dans les pays où cela est légalement permis). Pas de marquage au sol à la différence de <code>cycleway=opposite_lane</code> .		
cycleway	opposite_lane		Bande cyclable utilisable à contresens du flux du trafic normal. Nécessite obligatoirement une route avec <code>oneway=yes</code> .		
cycleway	track		Piste cyclable. Chemin qui est séparé de la route. Ajouter <code>oneway=yes</code> si nécessaire.		
cycleway	opposite_track		Route avec <code>oneway=yes</code> ayant une piste cyclable allant en direction opposée du flux du trafic normal.		
cycleway	share_busway		Voie de bus que les cyclistes peuvent emprunter.		
cycleway	opposite_share_busway		Used on ways with <code>oneway=yes</code> that have a bus lane that cyclists are also permitted to use, and which go in the opposite direction to normal traffic flow (a "contraflow" bus lane). Used together with <code>oneway:bicycle=no</code> .		

cycleway	shared_lane		Voie partagée avec les véhicules à moteur. Elle possède des marquages au sol indiquant ce partage.		
busway	lane		Voie de bus des deux côtés de la route.		
Cycle de vie					
highway	proposed		Route en projet. À combiner avec proposed=*		
highway	construction		Route en construction. À combiner avec construction=* (voir ci-dessous)	 different colours	
Attributs					
abutters	commercial industrial mixed residential retail etc.		La clé abutters s'applique uniquement aux voies portant déjà un tag highway=* lorsque l'usage du sol (landuse) ne peut être tracé avec un polygone (pour ceux qui ne disposent pas de vues aériennes par exemple). Voir le tag :abutters=* pour plus de détails.		
bicycle_road	yes		Une  rue cyclable est une route réservée aux bicyclettes. Si des rues résidentielles acquièrent le statut de rues cyclables, normalement par une signalétique spéciale, la circulation des		


			véhicules à moteurs est généralement autorisée (souvent seulement pour les résidents) avec une limite de vitesse.		
bus_bay	both left right		A bus bay outside the main carriageway for boarding/alighting		
destination	<place name of destination>		Destination when following a linear feature		
embankment	yes dyke		A dyke or a raised bank to carry a road, railway, or canal across a low-lying or wet area.		
embedded_rails	yes <type of railway>		A highway on which non-railway traffic is also allowed has railway tracks embedded in it but the rails are mapped as separate ways.		
ford	yes	 	Gué. La route croise un ruisseau qui peut amener les véhicules à rouler dans l'eau		
ice_road	yes		Route empruntant des cours d'eau, lacs gelés. Cette route n'existe plus à la fonte des glaces.		














incline	Number % ° up down		Route inclinée, où l'on peut rencontrer des véhicules lents (camions, caravanes, etc) à cause de la pente.		
junction	roundabout		Carrefour giratoire (abusivement appelé rond-point). Le sens de circulation est défini par le sens des segments. A combiner avec highway=* (prendre la catégorie de highway la plus élevée parmi les routes y arrivant). Ajouter name=* (uniquement si le giratoire porte lui-même un nom) Ne pas ajouter oneway=yes , ni ref=* !		
lanes	nombre		Nombre de voies de circulation pour le trafic à usage général, également pour les autobus et les autres classes de véhicules spécifiques.		
lit	yes no		Présence d'éclairage de rue		
maxspeed	<number>		Specifies the maximum legal speed limit on a road, railway or waterway.		
motorroad	yes no		Balise utilisée pour décrire les routes soumises aux mêmes restrictions que les autoroutes, mais qui ne sont pas des autoroutes (dites <i>Route à accès réglementé</i>).		









mountain_pass	yes		Col, passe. Le point culminant d'un col de montagne.		
mtb:scale	0-6		S'applique en complément de highway=path et highway=track . Un schéma de classification pour les sentiers VTT (quelques inclinaisons et descentes).		
mtb:scale:uphill	0-5		Un schéma de classification pour les sentiers VTT allant vers le haut s'il y a inclinaison importante.		
mtb:scale:imba	0-4		Le IMBA Trail Difficulty Rating System doit être utilisé pour les parcs où l'on peut pratiquer du VTT (descente, cross-country, trial, enduro...). Il est adapté aux sentiers de VTT avec des obstacles artificiels.		
mtb:description	Text		S'applique en complément de highway=path et highway=track . Une clé pour saisir diverses informations en relation avec le parcours à VTT sur une voie avec des mots.		
oneway	yes no reversible		Oneway streets are streets where you are only allowed to drive in one direction.		














overtaking	yes no caution both forward backward		Indications légales d'autorisation ou d'interdiction de dépassement pour des sections de routes.		
parking:condition	free ticket disc residents customers private		Spécifie les conditions de stationnement (termes). Voir parking:condition=* pour plus de détails.		
parking:lane	parallel diagonal perpendicular marked no_parking no_stopping fire_lane.		Spécifie l'espace du parking. Voir parking:lane=* pour plus de détails.		
passing_places	yes		Route possédant de nombreux points de croisement. A placer sur une ligne (<i>way</i>)		
priority_road	designated yes_unposted end		Specifying roads signposted as priority roads.		
sac_scale	hiking mountain_hiking demanding_mountain_hiking alpine_hiking demanding_alpine_hiking difficult_alpine_hiking		S'applique en complément de highway=path et highway=footway . Un schéma de classification pour les sentiers de randonnée.		


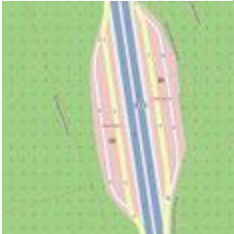










service	alley driveway parking_aisle etc.		Route de service se trouvant habituellement entre propriétés pour les accès utilitaires (poubelles, etc) A combiner avec highway=service		
smoothness	excellent good intermediate bad very_bad horrible very_horrible impassable		See Key:smoothness for more details.		
surface	paved unpaved asphalt concrete paving_stones sett cobblestone metal wood compacted fine_gravel gravel pebblestone plastic grass_paver grass dirt earth mud sand ground		Voir la clé surface=* pour plus de détails.		
tactile_paving	yes no	 	Équipement de voirie podotactile, qui sert de signalisation, de guidage et de repérage pour les non et mal-voyants.	Pas prévu pour être rendu dans les cartes standards.	
tracktype	grade1 grade2 grade3 grade4 grade5		Pour décrire la qualité de la surface. Voir tracktype=* et surface=* pour plus d'informations.		
















traffic_calming	bump hump table island cushion yes etc.		Désigne des éléments placés sur la route destinés à faire ralentir le trafic automobile.		
trail_visibility	excellent good intermediate bad horrible no		S'applique en complément de highway=path , highway=footway , highway=cycleway et highway=bridleway . Une classification pour la visibilité des sentiers de randonnée.		
trailblazed	yes no poles cairns symbols		Applies to highway=* . Describing trail blazing and marking. See Key:trailblazed for more information.		
trailblazed:visibility	excellent good intermediate bad horrible no		Applies to trailblazed=* . A classification for visibility of trailblazing. See Key:trailblazed:visibility for more information.		
turn	left slight_left through right slight_right merge_to_left merge_to_right reverse		The key turn can be used to specify the direction in which a way or a lane will lead.		

width	<number>		The width of a feature.		
winter_road	yes		Route utilisable en hiver et qui ne peut probablement pas être utilisée en été.		
Autres					
highway	bus_stop		Arrêt de bus. Ne pas confondre avec amenity=bus_station pour les grandes stations de bus (gares routières). Voir public_transport=* pour un tagging plus complet et précis		
highway	crossing		A.k.a. crosswalk. Pedestrians can cross a street here; e.g., zebra crossing		
highway	elevator	 	Ascenseur.		

highway	emergency_bay		An area beside a highway where you can safely stop your car in case of breakdown or emergency.		
highway	emergency_access_point		Panneau numéroté pouvant être utilisé pour indiquer sa position en cas d'urgence. N'existe pas en France.		
highway	give_way		Panneau de "Cédez le passage".		
emergency	phone		Borne de communication spécialisée pour l'appel de secours.		

highway	milestone		Highway location marker		
highway	mini_roundabout		Mini giratoire dont le terre-plein central est franchissable ou absent (UK : panneau avec un cercle sur fond bleu). S'il y a surélévation centrale, elle ne dépasse pas 15 cm et le diamètre maximal extérieur est de 24 m. Voir junction=roundabout pour les carrefours giratoires classiques		
highway	motorway_junction		Indique une sortie d'autoroute ou de route pour automobiles. Ajouter ref=numéro de sortie		
highway	passing_place		Aire de croisement. Élargissement temporaire d'une route étroite pour permettre le croisement des véhicules. A placer sur un noeud (<i>node</i>)		
highway	platform		.		

highway	rest_area		Aire de repos ou de stationnement, disposant uniquement un espace de pique-nique, parfois de toilettes.		
highway	speed_camera		Radar fixe sur le côté ou surplombant la route. Voir aussi la relation enforcement .		
highway	street_lamp		Lampadaire. Source d'éclairage surplombant une route et allumée tous les soirs à certaines heures.		
highway	services		Aire de services (souvent sur autoroutes), disposant de parkings, d'une station-service, d'une boutique, de toilettes, d'une aire de repos, parfois des restaurants, expositions ou aires de loisirs et de jeux.		
highway	stop		Panneau de stop.		

highway	traffic_mirror		Mirror that reflects the traffic on one road when direct view is blocked.		
highway	traffic_signals		Feu tricolore.		
highway	trailhead		Designated place to start on a trail or route		
highway	turning_circle		Rond-point interne. Un petit élargissement au fond d'une impasse (pas forcément un cercle) pour faciliter les demi-tours de véhicules.		
highway	turning_loop		A widened area of a highway with a non-traversable island for turning around, often circular and at the end of a road.		
highway	toll_gantry		A toll gantry is a gantry suspended over a way, usually a motorway, as part of a system of electronic toll collection. For a toll booth with any kind of barrier or booth see: barrier=toll_booth		
highway	User Defined		Consulter Taginfo[1] pour trouver d'autres valeurs.		

